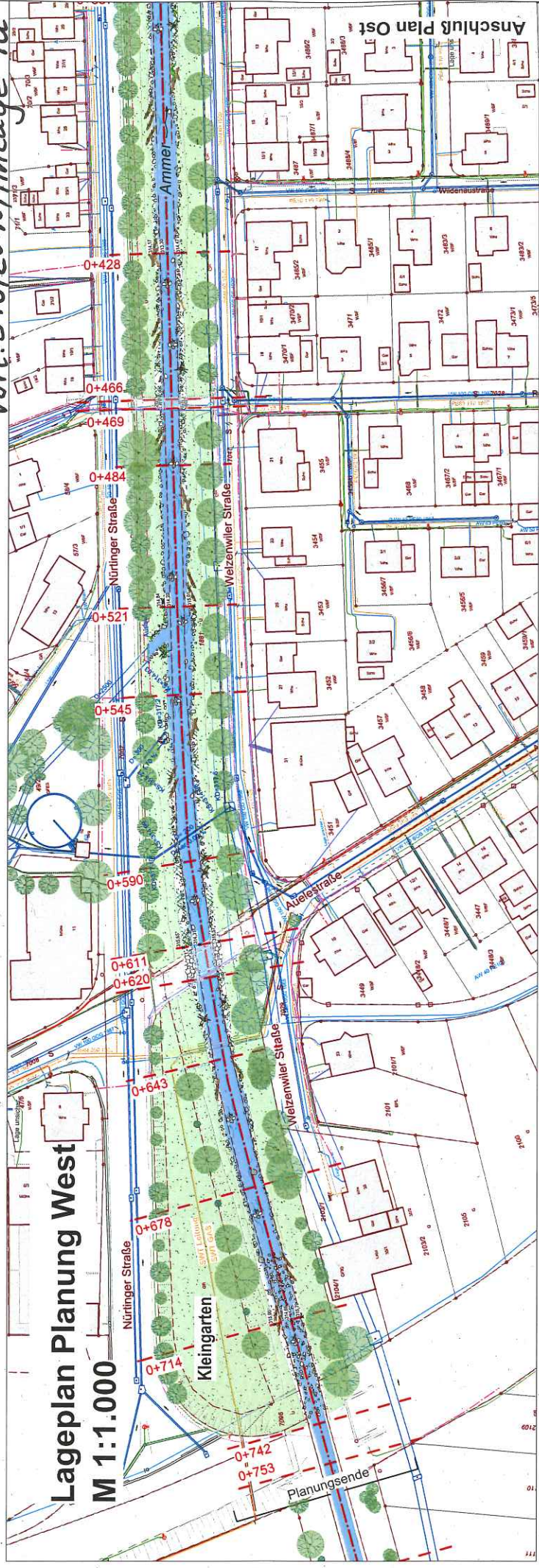
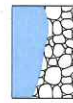


Vorl. 318/2016, Anlage 1a



Legende

BESTAND PLANUNG



Fließgewässer

Gehölze

Wiese

Uferbefestigung aus Steinsatz

Uferbefestigung aus Natursteinquadem

Begrünte Steinschüttung mit Hochstauden

Totholz, Raubaum

Wurzelstock



Totfaschine



Störsteine




Kanal Stadt Tübingen




Leitungen Stadtwerke Tübingen



Telekom Kabel BW



Höhen



Querprofile



1

Tübingen
Universitätsstadt

Fachbereich Tierbau

Beauftragter: Naturnahe Umgestaltung der Ammer zwischen Stüttlinger Straße und Carlenstraße, Tübingen

Darstellung: Lageplan Planung West

Planung: werkstattLandschaft GbR
Mönchstraße 11, 72786 Reutlingen
Fon (07127) 88 98 94, Fax (07127) 88 98 95
Maststab: 1:1.000

proj.: Dipl.-Ing. (FH) A. Jany Datum: 06.08.2016

apr.: Dipl.-Ing. (FH) A. Jany Datum: 08.08.2016

Bearbeitet: Tübingen, den

Gezeichnet:

Geprüft:

Plan-Nr. 111_L_2.2 West

Rahmenplan / Flurkarte