Beschlussvorlage 158/2019, Anlage 3: Lageplan

Radwegbrücke Querung Ost M 1:250
Draufsicht

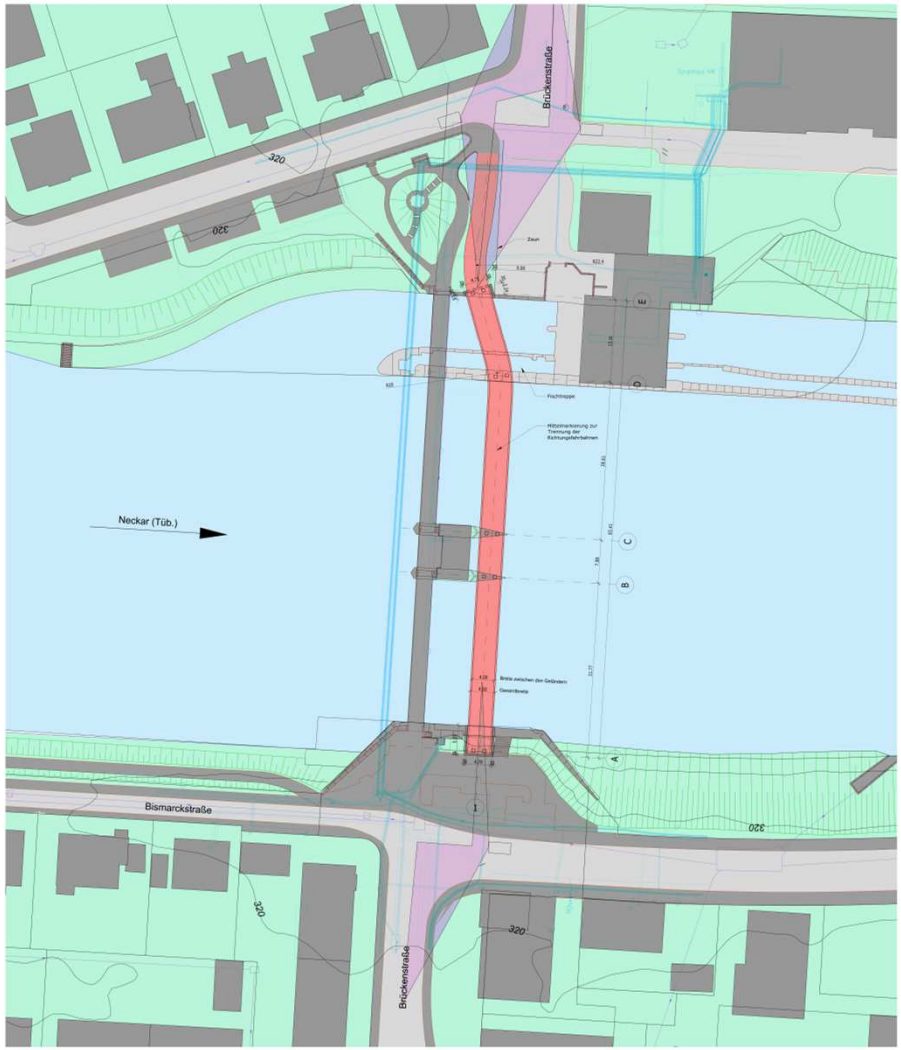

Sichtbeziehungen nach RASt 06, Bild 120

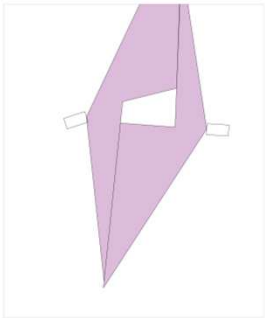

Sichtbeziehungen nach RASt 06, Bild 120

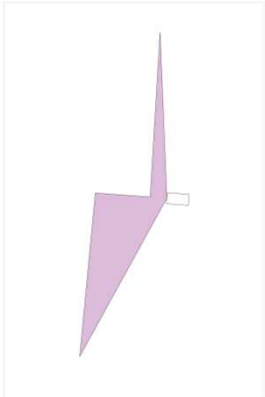

Legende

- Radwege
- Fußgängerwege
- Verkehrswege
- Grünanlagen
- Wasser oberirdisch
- Sichtfelder
- Kanäle/Leitungen
- Leitungen
- Höhenlinien

Grundlage: amtlicher Lageplan vom 23.01.2019

Entwurfsplanung — Planstand: 27.03.2019

Bauherr
Universitätsstadt Tübingen

Projekt
Radwegbrücke Tübingen

Planbezeichnung
Objektplanung
Draufsicht - Übersicht

Plannummer
O-WSS-O-100

Erstellt 27.03.2019
Proj.-Nr. 217094
Gezeichnet fs
Maßstab 1:250

Werner Sobek Stuttgart AG
Heilbronner Straße 43
70191 Stuttgart/Germany
Tel. +49 711 787 00-0
Fax +49 711 787 00-40
stuttgart@wernersobek.com
www.wernersobek.com

Ingenieurbüro Frogwerke Planungs GmbH & Co KG
Hauptstraße 2
72076 Tübingen
Tel. 07121 387 988-0
Fax 07121 387 988-99

frogwerke