Tübingen
Universitätsstadt

Park Neckaraue
Übersichtsplan Projektgebiet

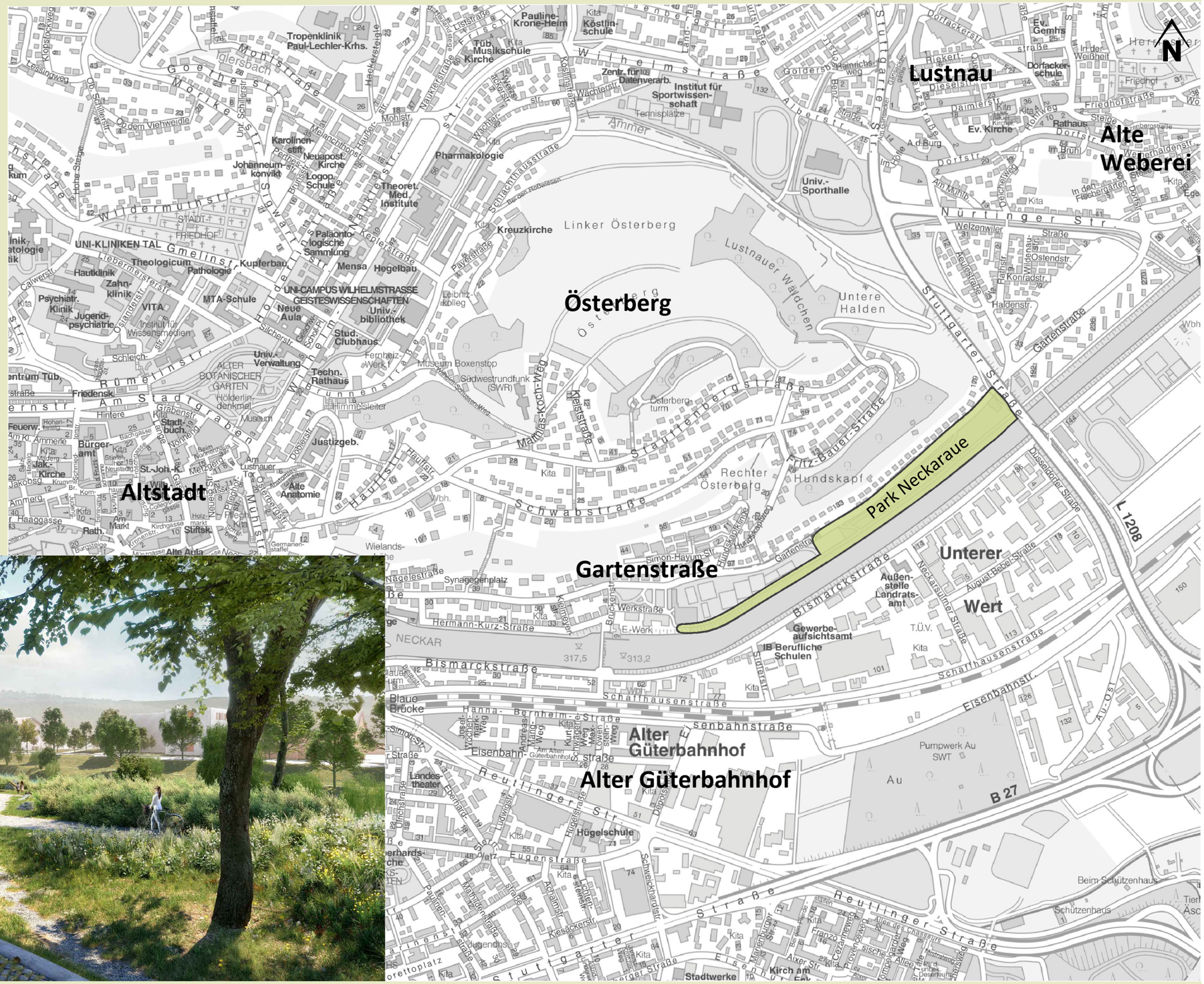




Park Neckaraue (Baumaßnahme Stadt Tübingen)
Revitalisierung Neckar (Baumaßnahme Land Baden-Württemberg)
Gartenstraße
Tennisplatz Bestand
Sauerwiese
Stellböschung Wasserbauwehre und Weiden
Sitzkante
Fußballspielfeld 14 - 16/60m
Freiflächen und Obstbäume
optionaler Standort Insektenhotel
Standort verpflanzter Eichen
Eichen-Pütze
Brunnen Quellwasser
Potenzialfläche
Spiel der Topographie
Kletterbaum
Kletterbaum Balancieren
Kletterwand
Stelzenpfad
Tollhaus-Bereich
Liegebank
Liegebank
Ahorn-Solitärbaum
Standort optionale Schaukel
Freibrunnen
Liegebank
Liegeplatz
Liegeplatz
Liegeplatz

Schnitt C-C



Schnitt G-G



Index	Datum	Gez	Anmerkungen/Änderungen

Planausschnitt

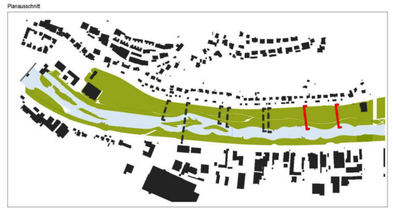

Bauherr

Tübingen
Universitätsstadt

Projektadresse
Gartenstraße (80-180)
72074 Tübingen

Planersteller

Koeber Landschaftsarchitektur GmbH
Azenbergstraße 31
70174 Stuttgart
T 0711.351 45 99.0
F 0711.351 45 99.99
info@koeber-la.de
www.koeber-la.de

Vermerke

Projekt
Flusspark Neckaraue

Planinhalt
Schnitte

Maßstab	Plangröße	Gezeichnet / Geprüft	Planungsphase
M 1:100	A0	ma / kf	Genehmigungsplanung
Erstellt	Index-Plotdatum	Dateiname (intern)	
31.01.2022		56038 g 01 Schnitte.vwx	
Plannummer	Planbezeichnung		
53010-204	Schnitte		