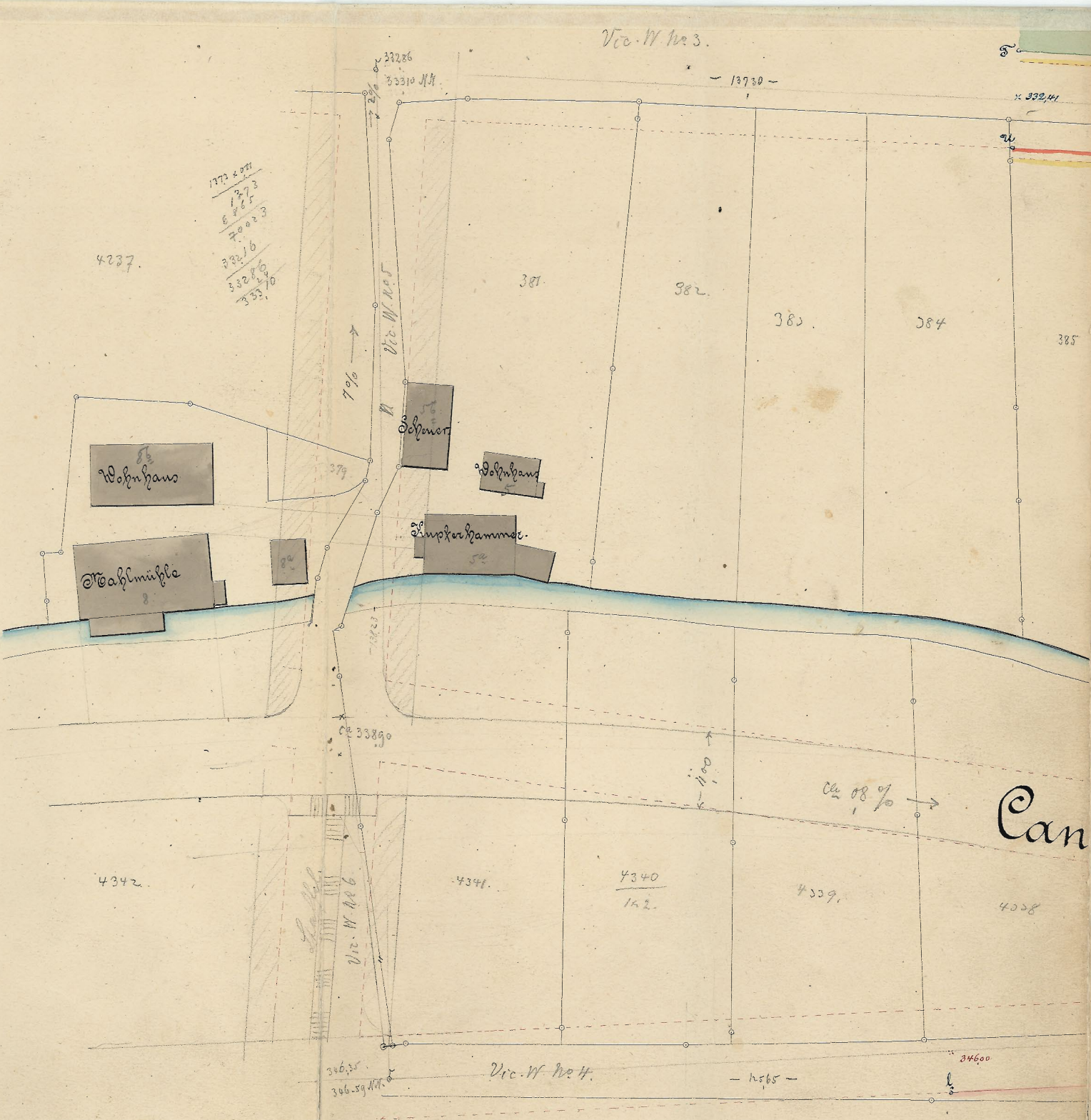
Vic. W. No 3.
33286
33310 NN
2%
— 13730 —
332,41
1373 × 0.11
1373
6865
7.0023
332,16
33286
33310
4237.
Vic. W. No 5
381.
382.
383.
384
385
7%
Scheuer
Wohnhaus
Wohnhaus
379
Kupferhammer
5a
8a
Mahlmühle
8
13723
Ca 338,90
0,11
Ca 0,8 %
Can
4342.
4341.
4340
142.
4339.
4338
Vic. W. No 6
346,35
346,59 NN
Vic. W. No 4.
— 12565 —
34600

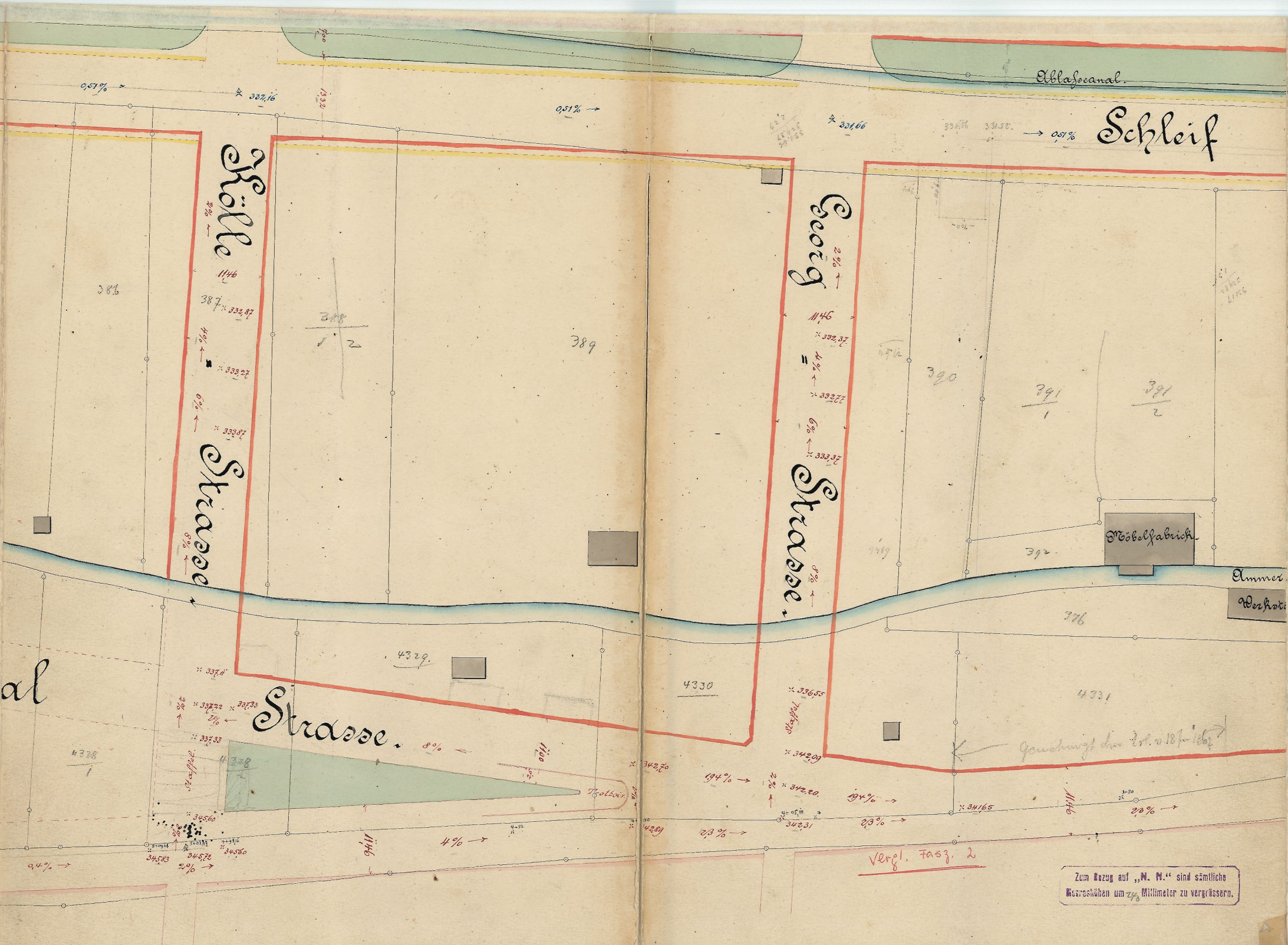
Ablaßcanal.
Schleif
Kölle Strasse
Georg = Strasse.
al Strasse.
Möbelfabrick
Ammer
Werkst
386
387
388
1 2
389
390
391
1
391
2
392
376
4329
4330
4331
4328
1
4328
2
Staffel
Staffel
Trottoir
0,51%
332,16
331,66
1:146
332,87
333,27
333,87
332,37
332,27
333,37
2%
4%
6%
8%
337,11
337,22
337,33
336,55
342,09
342,70
342,20
341,65
342,31
345,60
345,63
345,72
19,4%
2,8%
0,4%
Vergl. Fasz. 2

Zum Bezug auf „N. N." sind sämtliche
Meereshöhen um 246 Millimeter zu vergrössern.

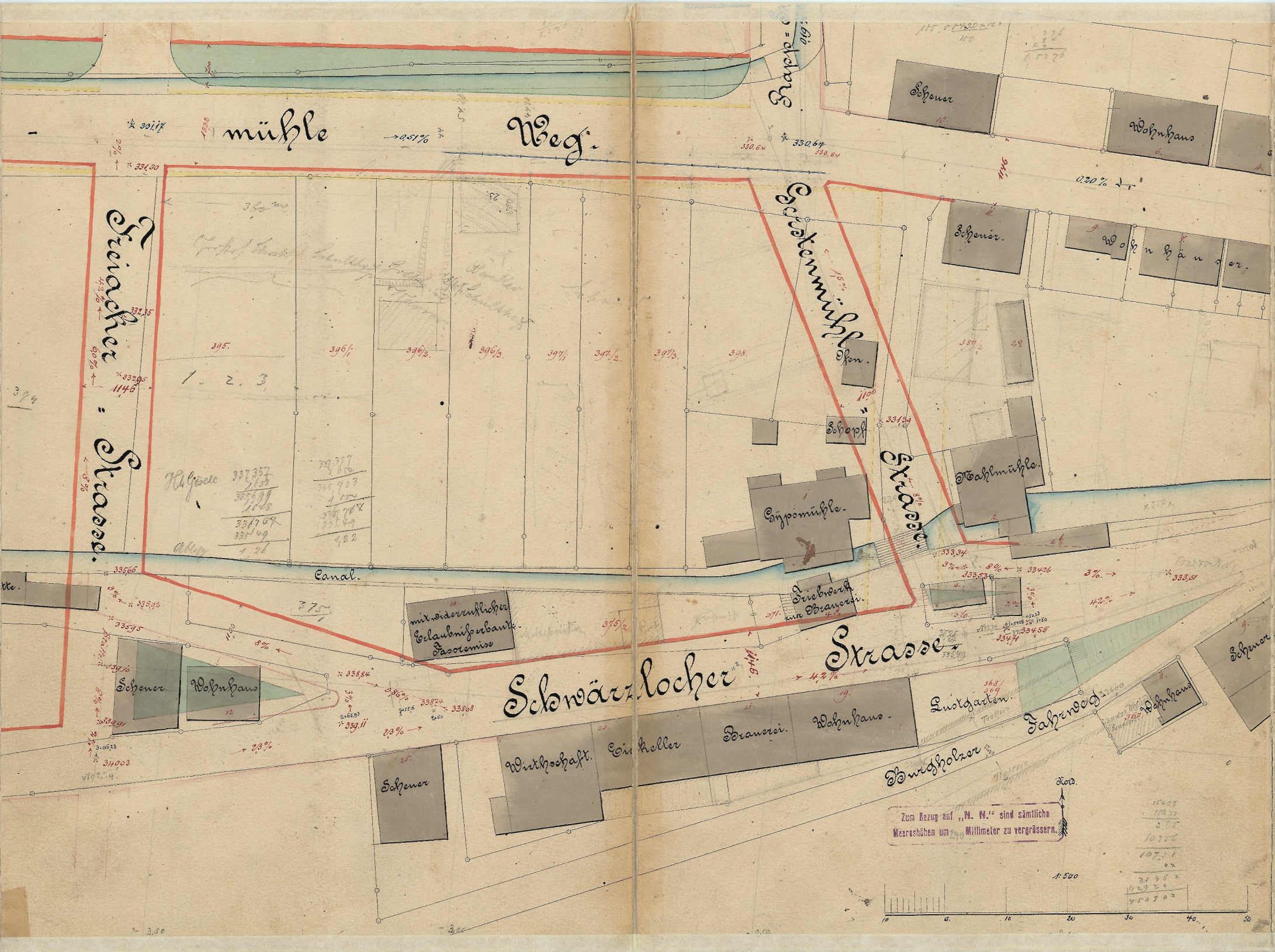
mühle Weg.
Kapp-
Freiacher - Strasse.
Gerstenmühl - Strasse.
Schwärzlocher Strasse.
Burgholzer Fahrweg
Canal.
Scheuer
Wohnhaus
Scheuer.
Wohnhäuser.
Ofen.
Schopf
Mahlmühle.
Gypsmühle.
Triebwerk zur Brauerei.
mit widerruflicher Erlaubniß erbaute Fassremise
Scheuer.
Wohnhaus
Wirthschaft.
Eiskeller
Brauerei.
Wohnhaus.
Lustgarten.
Wohnhaus
Scheuer
395.
396/1
396/2.
396/3
397/1
397/2
397/3.
398.
375
375/2
371.
394
1. 2. 3
0,51%
0,20%
8%
4,2%
3%
2%
331,17
331,30
330,64
332,35
332,95
331,39
333,34
333,53
334,26
333,51
335,66
335,93
335,95
338,84
338,68
339,11
339,10
339,91
340,03
1146
1:500
Nord.
10 0 10 20 30 40 50

Zum Bezug auf „N. N.“ sind sämtliche Meereshöhen um 240 Millimeter zu vergrössern.

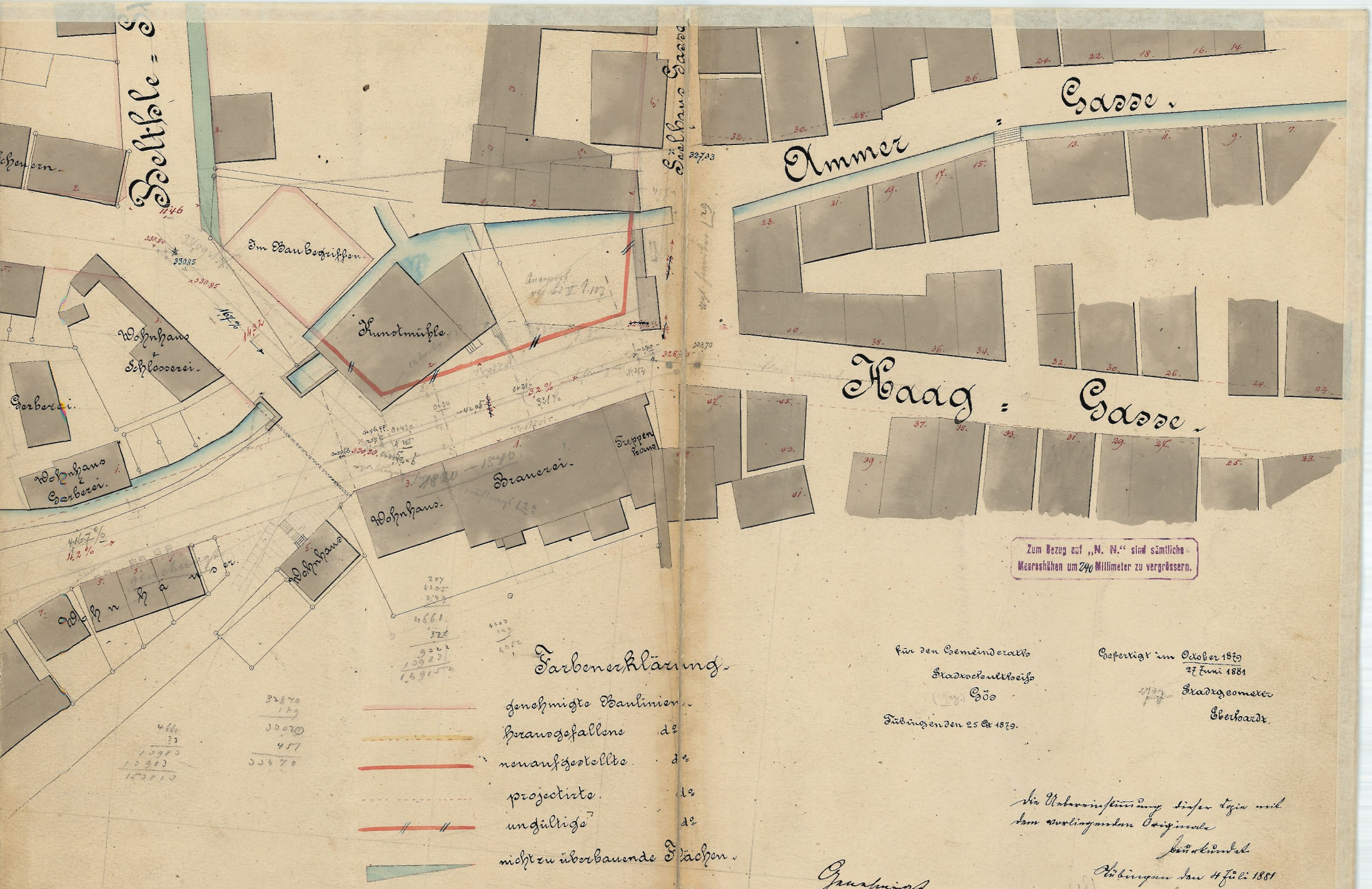
Belthle = St
Ammer = Gasse.
Haag = Gasse.
Seelhaus Gasse
Im Baubegriffen.
Kunstmühle.
Wohnhaus & Schlosserei.
Gerberei.
Wohnhaus & Gerberei.
Brauerei.
Wohnhaus.
Treppenhaus
Wohnhäuser.
Wohnhaus

Zum Bezug auf „N. N." sind sämtliche Meereshöhen um 240 Millimeter zu vergrössern.

Farbenerklärung.

- 🟥 genehmigte Baulinien.
- 🟨 herausgefallene do
- 🟥 neuaufgestellte do
- ---- projectirte do
- 🟥 ungültige do
- 🟦 nicht zu überbauende Flächen.

Für den Gemeinderath
Stadtschultheiß
Gös
Tübingen den 25 Oct 1879.

Gefertigt im ~~October 1879~~
27 Juni 1881
Stadtgeometer
Eberhardt.

Die Uebereinstimmung dieser Copie mit
dem vorliegenden Originale
beurkundet.
Tübingen den 4 Juli 1881
Stadtgeometer
Eberhardt

Genehmigt
durch Erlaß des K. Ministeriums
des Innern vom 21. Juni u. 6. Sept.
1881. Nr 828 C. 11 88.
Tübg. 8. Sept. 1881.
K. Oberamt
Amtmann [illegible]

GEGEN NACHBILDUNG
*
REICHSGESETZ
VOM 11. JUNI 1870
§. 43.
GESETZL. GESCHÜTZT

Achtung:
Alle Höhenangaben sind Tübinger Höhen

19 | 16