

Universitätsstadt Tübingen
FB 9
Wolfgang Mang, Telefon: 797013
Gesch. Z.: 704

Vorlage 467/2007
Datum 27.11.2007

Berichtsvorlage

zur Behandlung im: **Verkehrsplanungs- und Umweltausschuss**

zur Kenntnis im:

Betreff: Baumfällungen im Winter 2007/2008 im Bereich öffentlicher Grünanlagen, Straßen, Böschungen, Fußwege, Uferböschungen und Friedhöfe

Bezug:

Anlagen: 3 Bezeichnung: Anl.1 Lageplan Nordhang Schlossberg
Anl. 2 Ansicht Schlossturm
Anl. 3 Lageplan Bäume Platz der Stadt Monthey

Zusammenfassung:

Bericht über die notwendige Fällung von 49 Bäumen mit einem Stammdurchmesser von mehr als 30 cm.

Ziel:

Information des Gemeinderats und der Öffentlichkeit.

Mit der Fällung der nachfolgend aufgeführten Bäume kommt die Verwaltung ihrer Verkehrssicherungspflicht nach. An den dafür geeigneten Stellen erfolgt eine Ersatzpflanzung.
Die Baumfällungen in den Teilorten werden in den jeweiligen Ortschaftsräten berichtet.

1. Bäume

1.1 Parkplatz Freibad

3 Pappeln		Ø 60 cm	vorerst kein Ersatz
-----------	--	---------	---------------------

1.2 Am Weilersbach

1 Weide	abgestorben	Ø 70 cm	kein Ersatz
---------	-------------	---------	-------------

1.3 Ammer/Sindelfinger Straße

1 Birne	abgestorben	Ø 60 cm	kein Ersatz
---------	-------------	---------	-------------

1.4 Spielplatz Aischbach

1 Ahorn	absterbend	Ø 45 cm	kein Ersatz
---------	------------	---------	-------------

1.5 Köllestraße/Ammer

1 Linde	abgestorben	Ø 40 cm	Ersatz
---------	-------------	---------	--------

1.6 Schleifmühlweg

1 Pappel	abgestorben	Ø 80 cm	Ersatz
----------	-------------	---------	--------

1.7 Dürrstraße

1 Robinie	Stammschaden	Ø 40 cm	kein Ersatz
-----------	--------------	---------	-------------

1.8 Dürrstraße/Ammer

1 Birne	Faulstelle Stamm	Ø 50 cm	kein Ersatz
---------	------------------	---------	-------------

1.9 Herrenberger Straße

2 Robinien	nicht standsicher	Ø 50 cm	Ersatz
------------	-------------------	---------	--------

1.10 Seeanlage

1 Hahnendorn	abgestorben	Ø 30 cm	kein Ersatz
--------------	-------------	---------	-------------

1.11 B 28/Höhe Derendinger Straße

1 Robinie	Stockfäule	Ø 35 cm	Ersatz
-----------	------------	---------	--------

1.12 Reitstall

1 Linde	Schaden nach Baumaßnahme	Ø 30 cm	Ersatz
---------	-----------------------------	---------	--------

1.13 Nordring/Höhe Habichtweg

1 Birke	Faulstelle Stamm	Ø 40 cm	kein Ersatz
---------	------------------	---------	-------------

1.14 Nordring/Höhe Denzenberghalde

2 Robinien	Faulstelle Stamm	Ø 40 cm	kein Ersatz
------------	------------------	---------	-------------

1.15 Nordring/Höhe Sandeinfahrt

1 Ahorn	absterbend	Ø 30 cm	kein Ersatz
---------	------------	---------	-------------

1.16 Geschwister-Scholl-Schule

1 Robinie	Faulstelle Stamm	Ø 50 cm	Ersatz
-----------	------------------	---------	--------

1.17 Luise-Wetzel-Weg

1 Birne	Faulstelle Stamm	Ø 60 cm	Ersatz
---------	------------------	---------	--------

1.18 Im Rotbad

1 Esche	Pilzbefall	Ø 50 cm	kein Ersatz
---------	------------	---------	-------------

1.19 Österbergturm

1 Kirsche	Pilzbefall	Ø 50 cm	kein Ersatz
-----------	------------	---------	-------------

1.20 Äulestraße

1 Ahorn	abgestorben	Ø 60 cm	Ersatz
---------	-------------	---------	--------

1.21 Nürtinger Straße

1 Ahorn	absterbend	Ø 40 cm	Ersatz
---------	------------	---------	--------

1.22 Sportplatz Lustnau

1 Esche	abgestorben	Ø 35 cm	kein Ersatz
---------	-------------	---------	-------------

1.23 Franzosensportplatz

1 Robinie	abgestorben	Ø 40 cm	kein Ersatz
-----------	-------------	---------	-------------

1.24 Kiga Mathildenstraße

1 Apfel	Faulstelle Stamm	Ø 30 cm	kein Ersatz
---------	------------------	---------	-------------

1.25 Alexanderstraße

1 Birke	Grenzabstand	Ø 50 cm	kein Ersatz
---------	--------------	---------	-------------

1.26 Wöhrdstraße 8

2 Robinien	Brandschutz	Ø 30 cm	kein Ersatz
------------	-------------	---------	-------------

2. Gewässerunterhaltung

2.1 Steinlach

1 Kirsche	abgestorben	Ø 80 cm	kein Ersatz
1 Esche	Faulstelle Stamm	Ø 60 cm	kein Ersatz
1 Ahorn	abgestorben	Ø 60 cm	Ersatz
1 Ahorn	Pilzbefall	Ø 70 cm	Ersatz
1 Ahorn	Faulstelle Stamm	Ø 50 cm	Ersatz
1 Ahorn	abgestorben	Ø 50 cm	kein Ersatz

3. Friedhöfe

3.1 Friedhof Lustnau

1 Birke
1 Zeder

3.2 Friedhof Derendingen

2 Birken

1 Kirsche

3.3 Stadtfriedhof

1 Birke

1 Weide

1 Zypresse

1 Kirsche

3.4 Bergfriedhof

3 Buchen

4. Gehölzarbeiten an den nördlichen Teilflächen des Schlosses (Kapitänsweg)

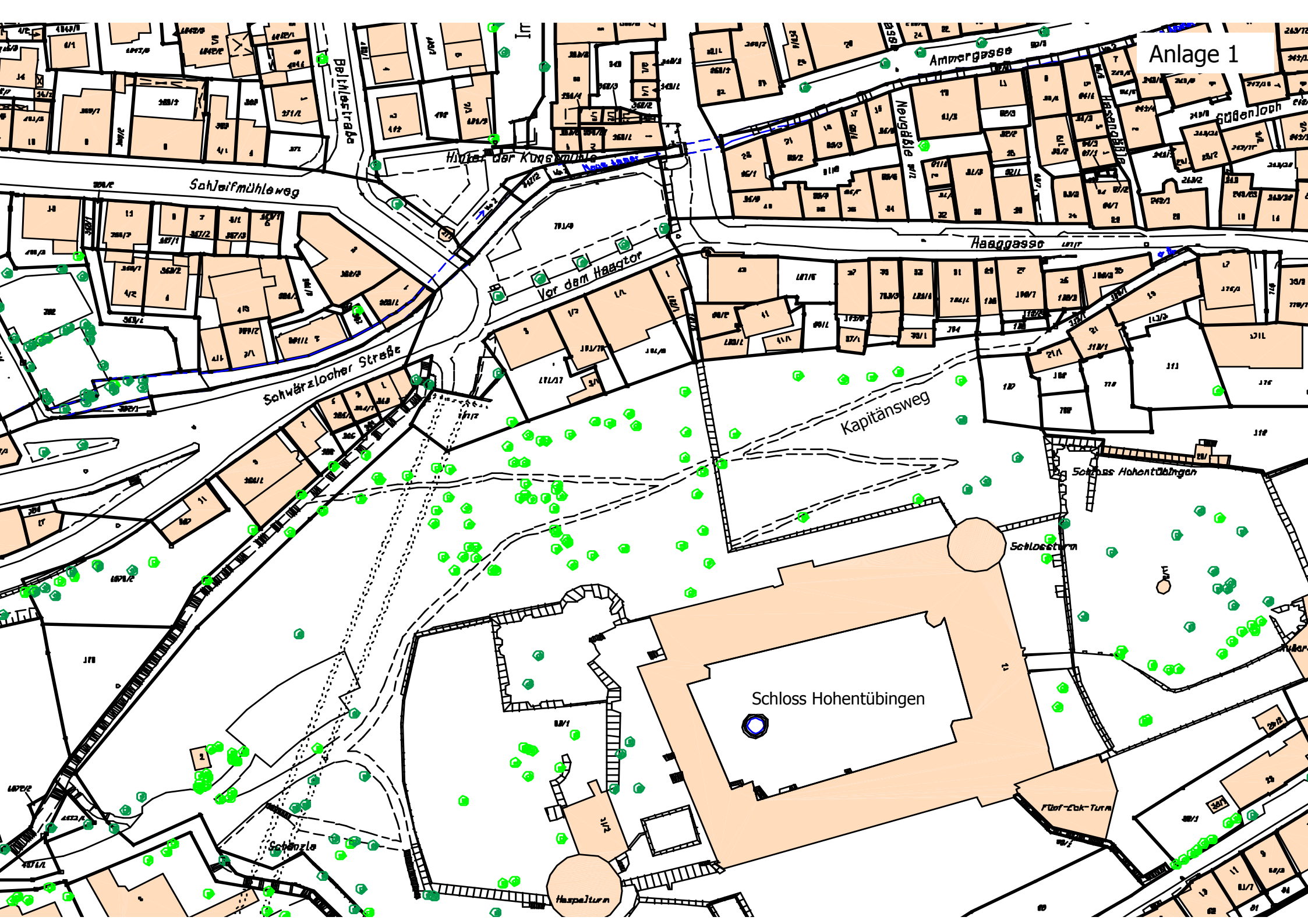
Seit den 30-iger Jahren des vergangenen Jahrhunderts obliegt es der Stadt auf der Grundlage einer Vereinbarung die Landesflächen unterhalb des Schlosses auf der Ammerseite zu pflegen und zu unterhalten (vgl. Anlage 1).

Über Jahre hinweg ist der Baumbestand stark überaltert und gefährdet zwischenzeitlich die Bebauung im Bereich Kapitänsweg/Haaggasse. In Absprache mit dem Land (Vermögen und Bau Tübingen) sieht die Verwaltung vor, diesen zwischenzeitlich entstandenen Wald nach forstwirtschaftlichen Gesichtspunkten kräftig auszulichten. Dabei soll auch die ursprüngliche Schauseite des Schlosses zum Ammertal wieder etwas freigestellt werden (vgl. Anlage2).

5. Gehölzpflegearbeiten am Platz der Stadt Monthey

Anfang vergangenen Jahres wurden bei einem Ortstermin mit dem Verkehrsplanungs- und Umweltausschuss und der Anwohnerschaft die Pflegeeingriffe am Platz der Stadt Monthey diskutiert. Dabei wurde vor Ort eine Übereinkunft erzielt, zunächst nur einen Teil der ursprünglich geplanten Baumfällungen auszuführen.

Die Verwaltung möchte dieses Thema wieder aufgreifen und schlägt vor, die aus gärtnerischer Sicht notwendigen Eingriffe nun in diesem Winter auszuführen (vgl. Anlage 3). Durch die Entfernung der sich schlecht entwickelnden Bäume (Schrägwuchs, Zwieselbildung etc.) ist sichergestellt, dass sich die übrigen Bäume weiter entwickeln und den Platz prägen können.



Anlage 1

Ammergasse

Neugasse

Hof der Königsmaße

Schleifmühlweg

Haagasse

Vor dem Haagtor

Schwarzlocher Straße

Kapitänsweg

Schloss Hohentübingen


Schloss

Schloss Hohentübingen

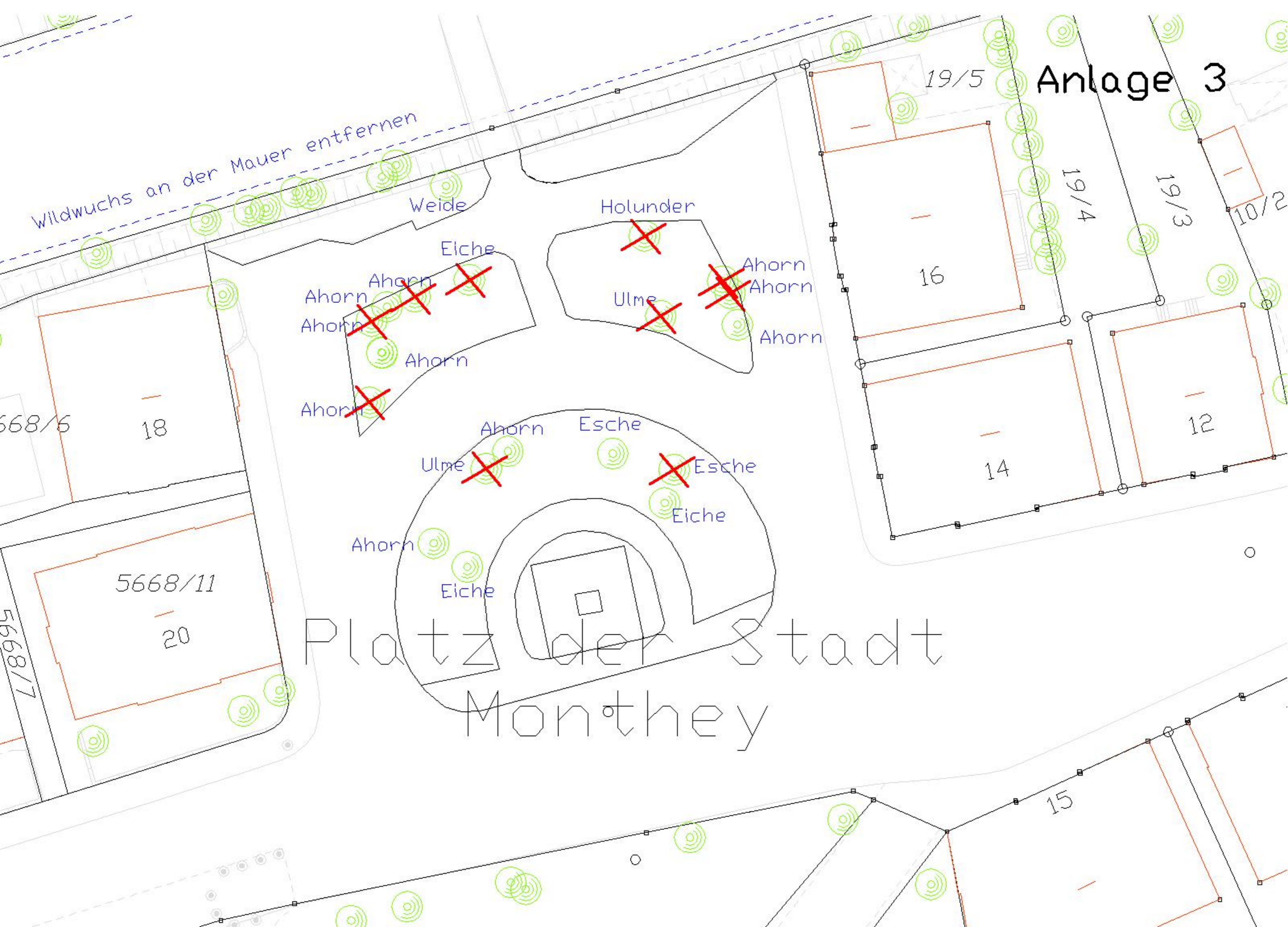
Tür-Eck-Turm

Haspelturm

Schänzle



Anlage 3



Wildwuchs an der Mauer entfernen

Platz der Stadt
Monthey

5668/6

18

5668/11

20

19/5

16

14

12

15

19/4

19/3

10/2

Weide

Holunder

Eiche

Ahorn

Ahorn

Ahorn

Ahorn

Ahorn

Esche

Ulme

Esche

Esche

Eiche

Ahorn

Eiche

Ulme

Ahorn

Ahorn

Ahorn