


















R:\VAG-LandCAD\71\FPlan\Saiben\FPlan\2017_12_20_Erweiterung_Saiben + Schelmen-Anlagen.dwg

Legende

- | | | | | |
|--|--|--|--|---|
|  Flächen für die Landwirtschaft |  Wohnbauflächen |  Grünfläche - geplant |  Gewerbefläche - geplant |  Bio - Gas |
|  Sonderbauflächen |  Gemischte Bauflächen Bestand |  Flächen für den Gemeinbedarf - Bestand |  Waldfläche | |
|  Bahnfläche |  Gemischte Bauflächen - geplant |  Flächen für den Gemeinbedarf - geplant |  Flächen für die Versorgung | |
|  Infrastruktur - ÖPNV |  Grünfläche Bestand |  Gewerbefläche |  Überörtliche und örtliche Hauptverkehrsstraßen | |

Entwicklung Schelmen + Saiben
Schelmen 10ha + Saiben 15ha

Maßstab: 1:5000
Datum: 18.12.2017