










**Ost**kein  
VerkehrsversuchVerkehrsversuch 2019  
(Einfahrt von Gartenstr. möglich)  
20.9. - 15.11.2019Verkehrsversuch 2022  
ab 5.4.2022




<b>Kusterdinger Straße</b> Neckarbrücke	22.10.2015	17.10.2019	30.06.2022
		6.275 Kfz/24h	6.361 Kfz/24h
	6.780 Kfz/24h	-7%	1%
			-6%
<b>Kusterdinger Straße</b> Neckarbrücke	22.10.2015	17.10.2019	30.06.2022
		704 Rad/24h	1.669 Rad/24h
	259 Rad/24h	172%	137%
			544%
<b>Stuttgarter Straße</b> südl. Adlerkreuzung nach <b>Nord</b>	11.06.2015	17.10.2019	12.07.2022
		15.883 Kfz/24h	14.316 Kfz/24h
	14.712 Kfz/24h	8%	-10%
	Hochrechnung 16h → 24h		-3%
<b>Stuttgarter Straße</b> südl. Adlerkreuzung nach <b>Süd</b>	11.06.2015	17.10.2019	12.07.2022
		7.311 Kfz/24h	14.412 Kfz/24h
	7.148 Kfz/24h	2%	97%
	Hochrechnung 16h → 24h		102%
			Baustelle Alberstr. W → S
<b>Wilhelmstraße</b> westl. Adlerkreuzung	11.06.2015	17.10.2019	12.07.2022
		741 Rad/24h	1.526 Rad/24h
	1.071 Rad/24h	-31%	106%
	Hochrechnung 16h → 24h		42%
<b>Wilhelmstraße</b> östl. Nordring	21.07.2015	17.10.2019	28.06.2022
		33.137 Kfz/24h	30.019 Kfz/24h
	34.228 Kfz/24h	-3%	-9%
	Hochrechnung 16h → 24h		-12%
<b>Wilhelmstraße</b> östl. Nordring	21.07.2015	17.10.2019	28.06.2022
		1.358 Rad/24h	2.354 Rad/24h
	2.279 Rad/24h	-40%	73%
	Hochrechnung 16h → 24h		3%

**Mitte**

	kein Verkehrsversuch	Verkehrsversuch 2019 (Einfahrt von Gartenstr. möglich) 20.9. - 15.11.2019	Verkehrsversuch 2022 ab 5.4.2022
<b>Wilhelmstraße</b> nördl. Lustnauer Tor	23.10.2018 14.326 Kfz/24h	17.10.2019 11.830 Kfz/24h -17%	28.06.2022 10.479 Kfz/24h -11% -27%
<b>Am Stadtgraben</b> westl. Lustnauer Tor	23.10.2018 9.676 Kfz/24h	17.10.2019 10.983 Kfz/24h 14%	28.06.2022 10.312 Kfz/24h -6% 7%
<b>Lustnauer Tor</b> zw. Stadtgr. und Doblerstr. 	23.10.2018 6.750 Rad/24h	17.10.2019 6.165 Rad/24h -9%	28.06.2022 7.982 Rad/24h 29% 18%
<b>Mühlstraße</b> alle Kfz	23.10.2018 7.886 Kfz/24h	22.10.2019 3.701 Kfz/24h -53%	28.06.2022 2.754 Kfz/24h -26% -65%
<b>Mühlstraße</b> südl. Lustnauer Tor 	23.10.2018 5.927 Rad/24h	17.10.2019 5.511 Rad/24h -7%	28.06.2022 7.285 Rad/24h 32% 23%
<b>Mühlstraße</b> nur Bus	23.10.2018 1.710 Bus/24h	22.10.2019 1.813 Kfz/24h 6%	28.06.2022 1.856 Bus/24h 2% 9%
<b>Mühlstraße</b> Kfz ohne Bus	23.10.2018 6.176 Kfz/24h	22.10.2019 1.888 Kfz/24h -69%	28.06.2022 898 Kfz/24h -52% -85%
<b>Mühlstraße</b> Kfz ohne Bus nach <b>Nord</b> 	23.10.2018 5.470 Kfz/24h	22.10.2019 1.333 Kfz/24h -76%	28.06.2022 585 Kfz/24h -56% -89%
<b>Mühlstraße</b> Kfz ohne Bus nach <b>Süd</b> 	23.10.2018 706 Kfz/24h	22.10.2019 555 Kfz/24h -21%	28.06.2022 313 Kfz/24h -44% -56%
<b>Eberhardsbrücke</b> Nordseite	2019 KW 47, 48 5.841 Kfz/24h Dauerzählstelle Ø Di-Do	22.10.2019 5.755 Kfz/24h -1% Zählung	12.07.2022 6.527 Kfz/24h 13% 12% Dauerzählstelle Ø Di-Do
<b>Gartenstraße</b>	20.10.2015 2.159 Kfz/24h	22.10.2019 2.900 Kfz/24h 34%	28.06.2022 3.163 Kfz/24h 9% 47%

**West**

kein Verkehrsversuch Verkehrsversuch 2019 (Einfahrt von Gartenstr. möglich) Verkehrsversuch 2022  
20.9. - 15.11.2019 ab 5.4.2022

<b>Westbahnhofstraße</b> westl. Belthlestraße	24.05.2012	17.10.2019	30.06.2022
	20.625 Kfz/24h	20.473 Kfz/24h	19.462 Kfz/24h
	Hochrechnung 16h → 24h	-1%	-5%
			-6%
<b>Westbahnhofstraße</b> westl. Belthlestraße	24.05.2012	17.10.2019	30.06.2022
	595 Rad/24h	1.012 Rad/24h	1.005 Rad/24h
	Hochrechnung 16h → 24h	70%	-1%
			69%
<b>Schleifmühlweg</b> westl. Rappstraße	21.04.2015	n/a	30.06.2022
	1.992 Kfz/24h		1.539 Kfz/24h
	Hochrechnung 16h → 24h		-23%
<b>Schleifmühlweg</b> westl. Rappstraße	21.04.2015	n/a	30.06.2022
	3.029 Rad/24h		4.045 Rad/24h
	Hochrechnung 16h → 24h		34%
<b>Hagellocher Weg</b> westl. Rosentalstraße	02.07.2019	22.10.2019	28.06.2022
	14.465 Kfz/24h	14.191 Kfz/24h	11.460 Kfz/24h
		-2%	-19%
			-21%
			Dauerzählstelle
<b>Hagellocher Weg</b> westl. Rosentalstraße	02.07.2019	22.10.2019	2022 KW 26, 27
	14.465 Kfz/24h	14.191 Kfz/24h	11.611 Kfz/24h
		-2%	-18%
			-20%
			Dauerzählstelle Ø Di-Do
<b>Hegelstraße</b> westl. Derendinger Straße	18.07.2018	24.10.2019	28.06.2022
	49.560 Kfz/24h	51.583 Kfz/24h	49.668 Kfz/24h
		4%	-4%
			0%
<b>Schnarrenbergstraße</b> nördl. Herrenberger Str.	10.05.2011	22.10.2019	07.07.2022
	10.593 Kfz/24h	11.292 Kfz/24h	10.030 Kfz/24h
		7%	-11%
			-5%
<b>Schnarrenbergstraße</b> nördl. Herrenberger Str.	n/a	22.10.2019	07.07.2022
		653 Rad/24h	1.127 Rad/24h
			73%
<b>B 296/Tunnel</b> Nordportal	n/a	n/a	07.07.2022
			40.297 Kfz/24h