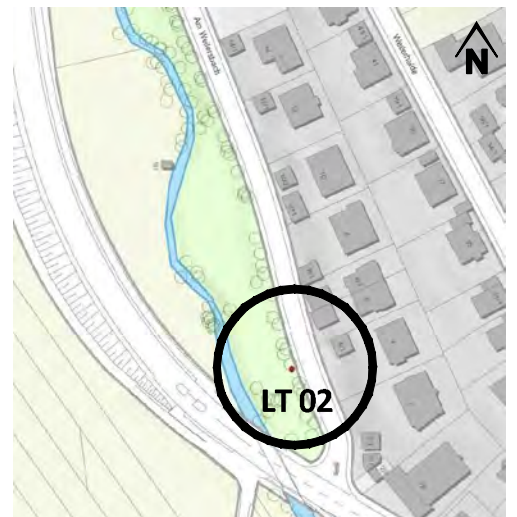




Bild © 2023 Universitätsstadt Tübingen, Fachabteilung Stadtplanung



Bild © <https://runge-bank.de/calma>



Stadtplan und Stadtgrundkarte © 2023 Universitätsstadt Tübingen, Fachabteilung Geoinformation



Stadtplanung

## Freiflächenkonzept Weststadt LT 02 Spielplatz

Maßstab: ohne Maßstab

Datum: 16.01.2024



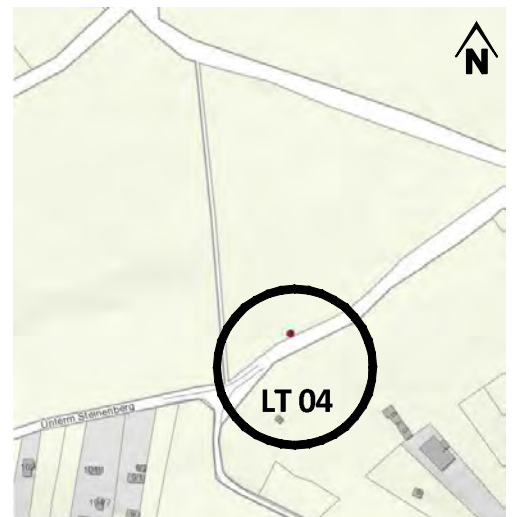


Bild © 2023 Universitätsstadt Tübingen, Fachabteilung Stadtplanung



Bild © <https://www.albkult.de/Albliege>

2 x "Albliege"



Stadtplan und Stadtgrundkarte © 2023 Universitätsstadt Tübingen, Fachabteilung Geoinformation



Stadtplanung

## Freiflächenkonzept Weststadt LT04 Zwerenbühl

Maßstab: ohne Maßstab

Datum: 16.01.2024





Bild © 2023 Universitätsstadt Tübingen, Fachabteilung Stadtplanung



Bild © <https://www.stadtmobel.de> | BETONFUSSBÄNKE- Bank Bad Wildbad I



Stadtplan und Stadtgrundkarte © 2023 Universitätsstadt Tübingen, Fachabteilung Geoinformation



Stadtplanung

## Freiflächenkonzept Weststadt LT 06 Treppe zur Klink

Maßstab: ohne Maßstab

Datum: 16.01.2024





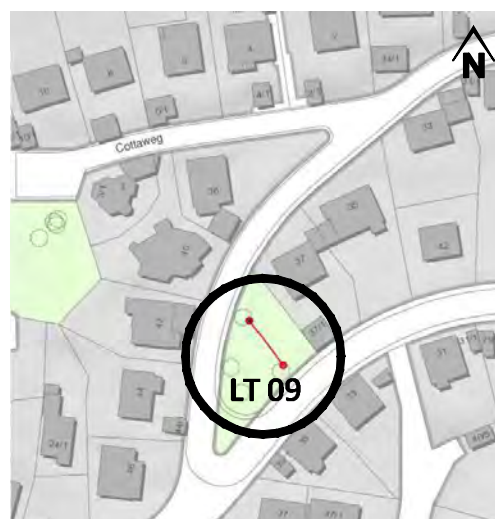
Bild © 2023 Universitätsstadt Tübingen, Fachabteilung Stadtplanung



Bild © <https://www.stadtmoebel.de>  
BETONFUSSBÄNKE- Bank Bad Wildbad I



2 x Bank "Bad Wildbad I"



Stadtplan und Stadtgrundkarte © 2023 Universitätsstadt Tübingen, Fachabteilung Geoinformation



Stadtplanung

## Freiflächenkonzept Weststadt LT 09 Kehre Halstattstraße

Maßstab: ohne Maßstab

Datum: 16.01.2024





Bild © 2023 Universitätsstadt Tübingen, Fachabteilung Stadtplanung



Bild © <https://www.stadtmobel.de> | BETONFUSSBÄNKE- Bank Bad Wildbad I



Stadtplan und Stadtgrundkarte © 2023 Universitätsstadt Tübingen, Fachabteilung Geoinformation



Stadtplanung

## Freiflächenkonzept Weststadt LT 13 Schwärzlocher Straße

Maßstab: ohne Maßstab

Datum: 16.01.2024





Bild © 2023 Universitätsstadt Tübingen, Fachabteilung Stadtplanung



Bild © Rinn Boton\_Objektbericht\_Fresenius  
Thomas Ott www.o2t.de



2 x Betonsitzriegel



Stadtplan und Stadtgrundkarte © 2023 Universitätsstadt Tübingen, Fachabteilung Geoinformation



Stadtplanung

## Freiflächenkonzept Weststadt ST 07 Edeka

Maßstab: ohne Maßstab

Datum: 16.01.2024





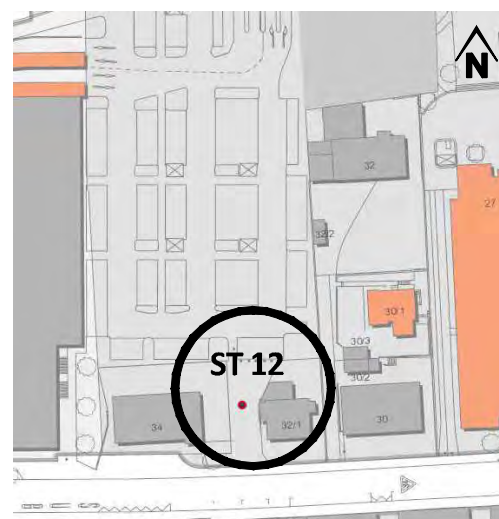
Bild © 2023 Universitätsstadt Tübingen, Fachabteilung Stadtplanung



Bild ©www.Runge-Bank.de  
Bank Calma mit Lehne



Neu : Baum | Bank | Pflaster



Stadtplan und Stadtgrundkarte © 2023 Universitätsstadt Tübingen, Fachabteilung Geoinformation



Stadtplanung

## Freiflächenkonzept Weststadt ST 12 Rewe

Maßstab: ohne Maßstab

Datum: 16.01.2024

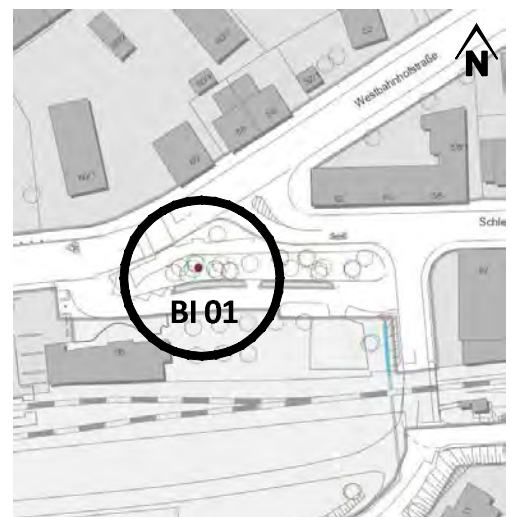




Bild © 2023 Universitätsstadt Tübingen, Fachabteilung Stadtplanung



Bild © <https://runge-bank.de/modelle/calma-hockerbank>



Stadtplan und Stadtgrundkarte © 2023 Universitätsstadt Tübingen, Fachabteilung Geoinformation

2 x "Calma Hockerbank"



Stadtplanung

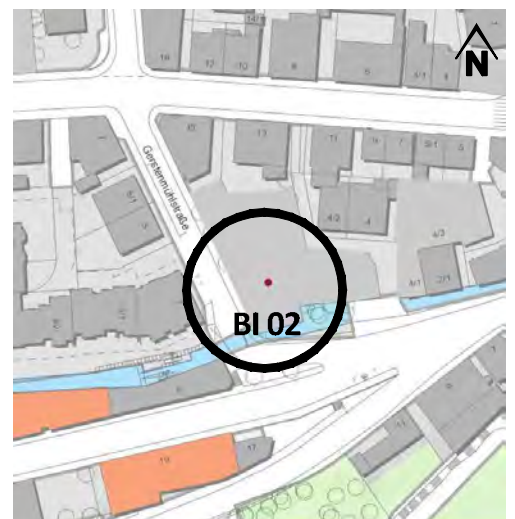
## Freiflächenkonzept Weststadt BI 01 Westbahnhof

Maßstab: ohne Maßstab

Datum: 16.01.2024



Bild ©www.Runge-Bank.de  
Bank Calma mit Lehne



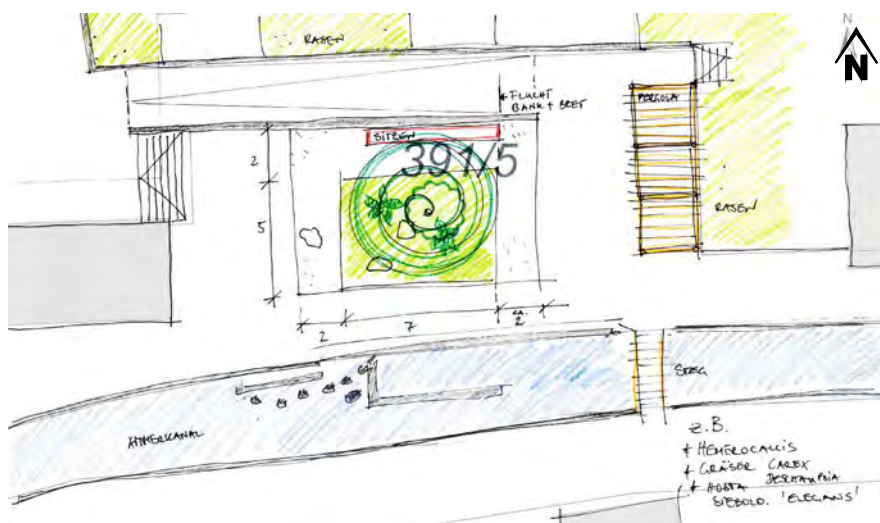
Datum: 16.01.2024



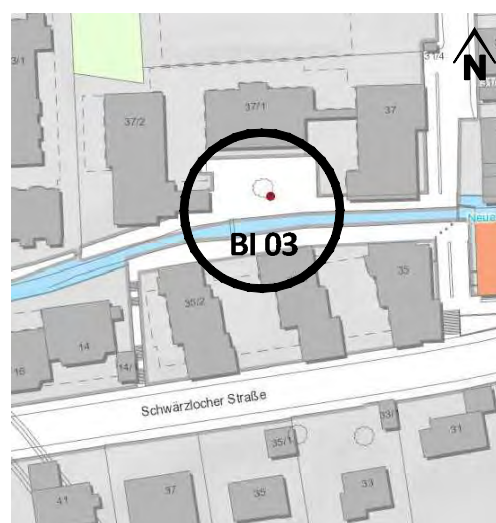


Bild © 2023 Universitätsstadt Tübingen, Fachabteilung Stadtplanung

Bild © Gut kombiniert - Gartenzauber.com



Neu : Beet unter Baum



Stadtplan und Stadtgrundkarte © 2023 Universitätsstadt Tübingen, Fachabteilung Geoinformation



Stadtplanung

## Freiflächenkonzept Weststadt BI 03 Weide

Maßstab: ohne Maßstab

Datum: 16.01.2024